


PROJEKTĒTĀJS:

SIA "CEĻU KOMFORTS"

Būvkomersanta reģistrācijas Nr. 3330 – R
Reģistrācijas Nr. 44103040845
Jur.adrese: Rubenes 32-33, Valmiera, LV – 4201,
Biroja adrese: Beātes iela 23-700, Valmiera, LV-4201
Tālr./fakss: 64231636, Mob.tel.: 29479712



PASŪTĪTĀJS:

DUNDAGAS NOVADA PAŠVALDĪBA

Pils iela 5-1, Dundaga, Dundagas pagasts, Dundagas novads, LV-3270

PASŪTĪJUMA Nr.:

Nr. DD-3-13.2/12/71

**OBJEKTA
NOSAUKUMS/ADRESE:**

DUNDAGAS VĒSTURISKĀ CENTRA LABIEKĀRTOŠANA

DUNDAGA, DUNDAGAS PAGASTS, DUNDAGAS NOVADS
KADASTRA NUMURS 88 500 200 245; 88 500 200 411; 88 500 200 412

PROJEKTĒŠANAS STADIJA:

METS

MOTO:

„ CIENOT PAGĀTNI, SKATOTIES NĀKOTNĒ ”



Arhīva reģistrācijas Nr.:
51-2012

-VALMIERA, 2012-

LICENCES UN SERTIFIKĀTI (KOPIJAS)



LATVIJAS REPUBLIKAS UZŅĒMUMU REĢISTRS

**KOMERSANTA
REĢISTRĀCIJAS APĻĒCĪBA**

Nosaukums:

Sabiedrība ar ierobežotu atbildību "CEĻU KOMFORTS"

Veids: Sabiedrība ar ierobežotu atbildību

Vienotais reģistrācijas numurs: 44103040845

Reģistrācijas datums komercreģistrā: 13.06.2006

Reģistrācijas vieta: Valmierā

Aplicības izdošanas datums: 13.06.2006

Latvijas Republikas Uzņēmumu reģistrs

Valsts notārs



Rozenštoka Ilona

Latvijas Republikas Uzņēmumu reģistrs, Rīgas iela 27, Valmierā, LV-4200, Latvija. Tālr. 4233708, fakss

4281356, e-pasts: valmier@ur.gov.lv, internets: <http://www.ur.gov.lv>

K 028406



LATVIJAS REPUBLIKAS EKONOMIKAS MINISTRIJA

Brīvības ielā 55, Rīgā, LV-1519 ♦ Tālrunis 371-7013101 ♦ Fakss 371-7280882 ♦ E-pasts: pasts@em.gov.lv

R ī g ā

BŪVKOMERSANTA REĢISTRĀCIJAS APLIECĪBA

izsniegta
sabiedrībai ar ierobežotu atbildību
CEĻU KOMFORTS

vienotais reģistrācijas numurs : 44103040845

Komersants reģistrēts Būvkomersantu reģistrā 2006.gada 10.jūlijā
(lēmums Nr. 3500) saskaņā ar Ministru kabineta 2005. gada 28.jūnija
noteikumiem Nr.453 "Būvkomersantu reģistrācijas noteikumi"

Būvkomersanta reģistrācijas Nr. 3330-R

Ikgadējais informācijas atjaunošanas datums : 10.jūlijs

Atbildīgā amatpersona -
Būvniecības stratēģijas nodaļas vadītājs

Dz.Grasmanis





LBS

LATPAK-S3-176

**LATVIJAS BŪVINŽENIERU SAVIENĪBAS
BŪVNICĪBAS SPECIĀLISTU SERTIFIKĀCIJAS INSTITŪCIJAS**

BŪVPRAKSES SERTIFIKĀTS

Nr. 20-5239

EDGARAM LEITIM
PK 140280-12263

*Izdots saskaņā ar Latvijas Būvinženieru savienības Būvniecības speciālistu
sertifikācijas institūcijas
2011. gada 14. aprīļa lēmumu Nr. 323,
par pastāvīgās prakses tiesībām būvniecībā sekojošās atļautajās darbības jomās:*

	<i>Derīgs</i>	<i>Ir spēkā</i>
<i>- ceļu būvuzraudzībā (atļautā darbības joma – valsts vietējās nozīmes ceļi, kā arī ielas un laukumi)</i>	<i>līdz 14.04.2016.</i>	<i>kopš 14.04.2011.</i>
<i>- ceļu projektēšanā</i>	<i>līdz 28.02.2016.</i>	<i>kopš 02.03.2006.</i>

*Sertifikāts izsniegts atbilstoši LBS BSSI 2010.g. 10. februāra Nolikumam
„Par būvniecības speciālistu sertificēšanu”.*

*Sertifikāta saņēmējs apņēmis savā darbībā ievērot Latvijas Republikas likumus
un pastāvošos būvniecības normatīvus, kā arī Būvspeciālistu ētikas kodeksu.*

LBS BSSI galvenais administrators



Mārtiņš Straume

SIA "RĪGAS DIZAINA UN ARHITEKTŪRAS KOLEDŽA"

Rīgas Dizaina skola

(IZM reģ. Apl. Nr. 3460800026)

SERTIFIKĀTS

Nr. 00142-s

VINETA RADZIŅA

(vārds, uzvārds)

280472 - 10019

(pers. kods)

ir apguvis(usi) kursu

AINAVU DIZAINA specialitātē

laikā no 2005. g. 05. oktobra līdz 2006. g. 07. aprīlim
(144 māc. st.)

Iegūto kredītpunktu skaits - 33 (max 34), t.sk.:

* kompozīcijā -	7 (max 7)
* krāsu teorijā -	6 (max 6)
* dendroloģijā -	4 (max 4)
* rasēšanā -	4 (max 5)
* zīmēšanā -	4 (max 4)
* ainavu dizaina projektēšanā -	8 (max 8)

Ar eksāmenu komisijas 2006. gada 11. aprīlī lēmumu Nr. 53
viņai piešķirta Ainavu dizainera kvalifikācija.

Izglītības iestādes
Direktore

Sekretāre

Natalja Kostrijenko
Zane Lamaša



2006. gada 11. aprīlī

Adrese: A. Čaka 33, Rīga, LV - 1011, tālr./fakss 7283451

VALSTS MEŽA
DIENESTS



OSTRA GOTALAND
MEŽA PĀRVALDE

Latvijas – Zviedrijas kopprojekts
Mežaudžu atslēgas biotopu inventarizācija

SERTIFIKĀTS

Ar šo apstiprinu, ka

VINETA RADZIŅA

piedalījās un sekmīgi beidza speciālistu apmācību

Dabisko mežu biotopu inventarizācijai

2001. gadā Ķemerose no 26. marta līdz 30. martam un Ēvelē no 23. aprīļa līdz 27. aprīlim.

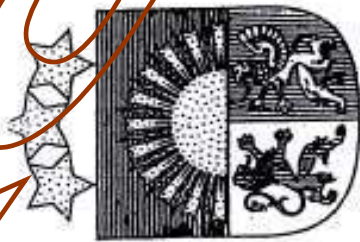
Mācību kopējais apjoms: 80 stundas

Mācības vadīja: *Baiba Bambe (LDF)*
Raimonds Bērmanis (VMD)
Ojārs Demiters (VMD)
Tommy Ek (RFB)
Jānis Gailis (LDF)
Ina Grāste (VMD)
Viesturs Lārmanis (LDF)

Projekta vadītājs
Valsts meža dienests

Rolands Auziņš

LATVIJAS
LAUKSAIMNIECĪBAS UNIVERSITĀTE



DIPLOMS

Nr. 403179 *

Diploms izdots Virretai
Radziņai,
ka viņa 1990. gadā iestājās
Latvijas Lauksaimniecības akadēmijā
un 1995. gadā pabeidza
Latvijas Lauksaimniecības universitātes pilnu kursu
mežsaimniecības specialitātē.

Ar Valsts eksāmenu komisijas
1995. gada «4.» aprīļa lēmumu
V. Radziņai piešķirta
inženieres kvalifikācija



Rektors

[Handwritten signature]

Jelgavā, 1995. gada «7.» aprīlī
Reģistra Nr. 428

IDEJA -

- Papildināt esošo teritoriju ar stāstiem par sendienām, kurus skatot apmeklētāji un Dundagas viesi var līdz piedalīties. Nezaudējot senatni, iegūt sakārtotu, mūsdienīgu un ērtu vidi.
- Padarīt teritoriju atraktīvāku, inovatīvāku, atpazīstamāku un neparastāku.

MĒRĶIS -

- Radīt teritoriju, kurā iedzīvotāji un viesi var atpūsties, justies piederīgi un atrast savām interesēm atbilstošu vidi.

Galvenā mērķauditorija:

- ģimenes;
- pirmskolas un skolas vecuma bērni;
- jaunieši;
- dabas draugi;
- vēstures mīļotāji.



1.att. Dundagas pils iekšpagalms. Cilņi ar bīskapa un ordeņa brāļa attēliem.

1.TERITORIJAS ESOŠĀ SITUĀCIJA

Apsekojot teritoriju, konstatēts:

1. Dendroloģiskā vide:

- apaugums ar mazvērtīgām koku sugām;
- aizzēlums;
- mazs taksonu skaits teritorijā;
- Parka sienu (ārmalu) neesamība vai fragmentāra klātbūtne;

“Parka ārmala ir kā simboliska siena starp ideālo, harmonisko pasauli (nosacīto paradīzi) parkā un disharmoniju (reālo dzīvi) ārpusaulē. Sienām jābūt necaurredzamām un nebojātām, tātad vismaz 10 m platā (vai biezā) joslā. Šāda mala sargā arī praktiski – no sala un vēja.”/no I.M. Janelis” Latvijas muižu dārzi un parki”/

- Esošie apstādījumi estētiski un morāli novecojuši. Vizuāli nepievilcīgi un nepilda savas funkcijas (2.,3.att.);



2.att. Pils sānu ieeja.



3.att. Terasē, estētiski novecojuši rožu stādījumi.

- Pils iekšpagalmā esošā parastā liepa /*Tilia cordata*/ apzāģēta (4.att.). Ja plānots iegūt polardētu kokaugu, vēlams arborista konsultācija.



4.att. Liepa pils iekšpagalmā /vasara, 2012/.

2. Labiekārtošanas daļa:

- Dundagas vēsturiskā centra pastaigu takas ir neestētiskas, morāli un fiziski novecojušas. Apmeklētāju iestaigātie maršruti ir stihiski un neprognozējami. Vēlama celiņu, taku un laukumu rekonstrukcija un strukturēšana.
- Tilts, kurš savieno saliņu ar pārējo vecpilsētu, rekonstruējams. Zem tilta margām uzstādāms apgaismojums.
- Teritorijā ir pulcēšanās/ piemiņas laukums ar segumu no betona plātnēm, kas ir fiziski novecojis, to nepieciešams rekonstruēt, samazinot laukuma cietā seguma platību un paredzot interaktīvus elementus (5.att.).



5.att. Pašreizējais laukuma izskats /vasara, 2012/.

3. Elektroinstalācijas

- Teritorija nav pietiekami apgaismota.
- Teritorijā ir esoša gaisvadu līnijas, uz kuras balstiem ir uzstādītas apgaismes laternas. Balsti neestētiski (6.att.), neiekļaujas plānotajā situācijā, būtu nepieciešams ieguldīt pazemē un izveidot jaunus apgaismojumu balstus.



6.att. Pašreizējais izskats /rudens, 2012/.

2. TERITORIJAS LABIEKĀRTOŠANA /METS/

Teritorijas labiekārtošanas mets sadalīts četrās daļās.

1.DAĻA

Šī daļa ir viena no pirmajām, kurā nonāk Dundagas viesi.

Teritorija ietver:

- Pasākumu / pulcēšanās vieta;
- Rotaļu laukumu, ar rotaļu elementiem;
- Skatuvi;
- Labirintu " Dzīves Koks";
- Apstādījumu, kurš iezīmē vecā aizsarggrāvja atrašanās vietu - „Ziedu aizsarggrāvis”;
- Margas „Paceļamais tilts”, kuras iezīmē paceļamā tilta atrašanās vietu.

APSTĀDĪJUMI

- Apstādījums, kurš iezīmē vēsturiskā aizsarggrāvja atrašanās vietu, plānojams no vairākām regulāras formas dobēm. Dobes ierobežo skujeņi /Piemēram: Rietumu tūja 'Danica' vai Japānas spirejas 'Shirobana'/.
- Apstādījums rotaļu laukumā plānojams no ēdamiem augiem. Piemēram: rabarberiem /Rheum Rhabarbarum/, meža zemenēm /Fragaria vesca/, krūmmellenēm /Vaccinium corymbosum/ utt..
- Apstādījums - labirints "Dzīvības Koks" plānojams no zemas, regulāras formas dekoratīvajiem krūmiem (piemēram: Japānas spirejām 'Shirobana' ar divkrāsu ziediem - rozā un baltiem vai 'Gold Princess' ar dzeltenu lapojumu).
- Dzīvžogs gar ielas ietves malu plānojams no izturīgiem, ātraudzīgiem dekoratīvajiem krūmiem (piemēram: alpu vērenēm /Ribes alpinum/, irbeņlapu fizokarpiem /Physocarpus opulifolius/, šķirnei 'Diabolo' lapas ir tumši sarkanas, gandrīz sarkanmelnas, bet 'Darts Gold' - dzeltenas.).
- Aiz skatuves, abās pusēs stādāmas Parastās kļavas /Acer platanoides 'Royal Red', 'Schwedleri' ar sarkanu lapojumu vai 'Drummondii' ar zaļu lapojumu, lapām – balti dzeltena apmale.).

SEGUMI

Esošā laukuma vietā paredzēta jauna pulcēšanās laukuma izveide no bruģakmens seguma. Esošos celiņus no grants seguma rekultivēt un izbūvēt jaunas ietves no bruģakmens seguma un takas no „Verseļas” seguma. Rotaļu laukumā paredzēts no mulčas segums.


Esošo zālāju paredzēts planēt pēc jaunizbūvējamo elementu izveidošanas, veidojot interesantu un saskaņotu ainavu.

INFRASTRUKTŪRAS ELEMENTI

- Teritorijā esošās piemiņas zīmes noņemt. Vēlams izveidot tām vienotu dizainu un uzstādīt pie baznīcas. Vienotā dizainā veidot arī pie baznīcas esošo zīmi.
- Piemiņas zīmju vietā, veidot skatuvi. Skatuves atrašanās vieta plānojama aptuveni tur, kur vēsturiski atradusies pils klēts.
- Visā teritorijā izvietot solus un atkritumu urnas, parka apgaismojumu.
- Uzstādīt piecus karoga mastus, ar interaktīvu paaugstinājumu.
- Uzstādīt margas, kuras iezīmētu vēsturiskā paceļamā tilta vietu.
- Ierīkot vienceļa labirintu " Dzīvības Koks".

Labirintam izvēlēts visienākais veids: Vienceļa labirints. Atšķirībā no daudzceļu labirintiem, kas, meklējot pareizo ceļu līdz centram, liek izmantot cilvēka prāta spējas, vienceļa labirinti vairāk domāti meditācijai. Tie īpaši iedarbojas uz cilvēka zemapziņu, harmonizē abas smadzeņu puslodes. Tā centrālajā asī ir viens stumbrs, un cilvēks pa labirinta ceļu it kā iziet savu dzīvi. Tas ir labirints **Dzīves koks**. Šeit izeja nav jāmeklē, jo ieejot pa vienu eju, tikšana līdz galamērķim, centram, noteikti būs. Vairāk svarīga cilvēciska meditācija. Ejot simboliski pagriežoties pret dažādām debespusēm, arī pie sev būtiskām atbildēm mēs parasti nonākam pa dažādiem ceļiem. Brīžos, kad šķiet: tūlīt nonākšu centrā, taka var aizvest gandrīz līdz starta punktam.

Piemēram: Šartras katedrāles (Francija) labirintu, pēc kura parauga plānots Dundagas **Dzīvības Koks**, cilvēki izstaigā basām kājām, klusējot.



7.att. Šartras katedrāles grīda.

Viduslaikos labirints bija kristietības simbols un pamatā atradās sakrālajās celtnēs vai to tuvumā. Savukārt baznīcas būvēja uz senām svētviētām un enerģētiskajiem centriem.

Labirintam katrs var atrast pielietojumu:

- Bērniem tā ir vieta, kur paskraidīt pa taciņu zīmējumu.
- Vecākiem cilvēkiem tā var būt kaut vai krāsu un/vai rakstu spēle.
- Staigājot pa labirintu ir iespēja gūt pirmos impulsus, lai turpinātu meklējumus: pie sevis, pie Dieva, pie Patiesības. Vislabāk labirinta ceļu izstaigāt vienatnē, tā ir vieglāk koncentrēties un atrast atbildes uz sev svarīgiem jautājumiem.

Labirinta ceļa pieredzē ir trīs pamatpakāpes:

- Ceļš pa labirintu ir attīrīšanās, šķīstīšanās — iekšēja atbrīvošanās no ikdienas rūpēm un raizēm, kas uztur mūs sasprindzinājumā un neļauj ieklausīties sevī. Centrs — apskaidrība. Šeit var uzturēties tik ilgi, cik prasa iekšējā nepieciešamība.
- Sākot atpakaļceļu, radusies vienotība ar Dievu, atgriežamies ar jaunu pieredzi un atjaunotu garīgo spēku pildīt savas dzīves uzdevumus un sekot savam aicinājumam.
- Labirinta ceļš attīra prātu un sniedz apskaidrību par garīgo ceļojumu. Tas aicina uz darbību. Tas nomierina cilvēku satricinājumos, dzīves pārmaiņu brīžos. Tas palīdz saskatīt dzīvi kā ceļu — svētceļojumu. Un cilvēks saprot, ka viņš ir nevis cilvēciska būtne uz garīga ceļa, bet garīga būtne uz cilvēciska ceļa.

- Teritorijas malā plānojams rotaļu laukums – „Klēts”.

- Rotaļu laukums:

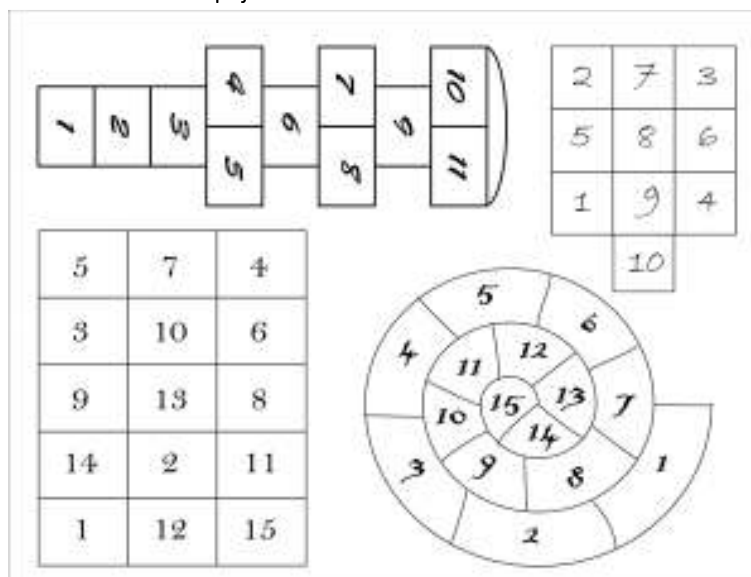
1. Ierīkojot rotaļu laukumu tiks radīta sakārtota, interesanta vide.
2. Rotaļu, infrastruktūras un dekoratīvie elementi tiks radīti no materiāliem, kuri plaši pieejami Latvijā, ir videi draudzīgi un iederas apkārtējā ainavā un stilistikā.
3. Tiks iegūts rotaļu laukums, kuram pagaidām nav analoga Latvijā. Tajā vēlams atspoguļot tos darbus, kuri tika veikti tiešā klēts tuvumā – skaitīšana, svēršana, mērīšana, vešana (8.9.,10.,11.,12.,13.,14.,15.,16.,17.,18.,19.,) utt..



8.att. Skaitīšana. Koka ripas uz kurām attēloti skaitļi.



9.att. Iespējamais interaktīvais elements "Svari".



10.att. "Klasītes".



11.att. Iespējamais dizains no koka veidotam zirgam, ratiem.



12.att. Variācija par tēmu "zirga stāvlaukums".



13.att. "Desas" un smilšu kaste - laukums.



14.att. iespējamais šūpoļu veids.



15.att. Iespējamais soliņa veids rotaļu laukumā.



16.att. Atbalsta baļķis.



17.att. Daudzceļu labirints.



18.att. iespējamā treljāža ar šūpuļtīkliem.



19.att. iespējamais galda un soliņu dizains (kontūra un tematika precizējama tehniskā projekta izstrādes laikā).

2.DAĻA

Teritorija ietver:

- Pils apgaismojumu;
- Iekšpagalma apgaismojumu, soliņu novietošanu un toveraugu uzstādīšanu;
- Skatu koridoru uz meža parku, ķiršu alejas izveidi;
- Ūdens platformas novietošanu;
- Esošo celiņu atjaunošanu un jaunas takas izveidi;
- Apstādījumu izveidošana pils dienvidaustrumu pusē.

SEGUMS

Metā paredzēts esošā grants seguma celiņa paplašināšana un atjaunošana līdz 3.0m un savietošana ar citām meta kārtām. Paredzēta jauna takas izveide, pa nogāzes pakāpienu no „Versaļas” seguma.

INFRASTRUKTŪRAS ELEMENTI

- Paredzēts izvietot skatu platformu (pontona) ūdenskrātuvē.
- Pa pils perimetru uz apgaismojuma balstiem paredzēts izvietot pils fasādes apgaismojumu, kas izgaismos pili diennakts tumšajā laikā.

APSTĀDĪJUMI

- Pie pils dienvidaustrumu pusē esošo parasto īvju /*Taxus baccata*/ dzīvžogu saglabāt, papildināt un atjaunot bojātās vietas. Liepu/ *Tilia cordata*/ rindu – likvidēt (20.att.).



20.att. Skats uz īvju dzīvžogu un liepu rindu.

- Rožu dobi rekultivēt. Veidot jauna tipa apstādījumu paralēli pilij. Pils sienu, kuru klāj *Pieclapu mežvīns* /*Parthenocissus quinquefolia*/. Vītenaugu retināt un piedodot tam vēlamo formu un struktūru.
- Veidot skābo ķiršu /*Cerasus vulgaris*/ aleju pie ūdens tilpnes. **Skābo ķiršu alejas ierīkošanu nekavē.** To var plānot 2013.g. pavasarī, ar piebildi - ņemt vērā perspektīvā plānoto pastaigu taku gar ūdenstilpni.

(Ja izvēlas *Cerasus vulgaris* 'Turgeņevka', tad stādīšanas attālums ik pa 2,5m, pieauguši sasniedz augstumu 2,5 – 3m, ražot sāk pēc 3-5gadiem).

- No pils uz ūdenstilpni veidot pļautu esošās zemsedzes taku.
- Pils iekšpagalmā, pie otrā stāva logiem (pa visu perimetru) plānojamas balkona kastes. Kastēs stādāmi augi Dundagas ģerboņa krāsās (dzeltens, balts, zils, zaļš, kur zaļā funkcijas pildīs augu lapas).

- Iekšpagalma esošos apstādījumus rekultivēt. Pagalmā izvietot toverus, kuru galvenā priekšrocība – mobilitāte (21.att.).



21.att. Iespējamais toveru – puķu podu un solu veids.

- Apstādījumos, kuri plānoti tuvu ūdens tilpnēm vēlams plānot mitrumu mīlošus augus. Piemēram: Sibīrijas īrisus /*Iris sibirica*/, skalbes /*Iris pseudacorus*/, Baltos grimoņus /*Cornus alba*/, pūrenes/*Caltha palustris*/, baldriāņus/*Valeriana officinalis*/, tūsklapes/ *Petasites hybridus* / utt..

3.DAĻA

Galvenā teritorijas vērtība ir sala, uz kuras reiz atradies dārzs. "Daudz skaistāks bijis cits četrstūrainis dārzs uz augstas salas, kas pacēlusies virs dīķa kā vainags. Starp biežajiem dzīvžogiem ziedējušas puķes un stāvējuši pa vasaru ārā iznesti apelsīnu koki. Šlipenbahs izsaka domu, ka sala kādreiz varbūt bijusi skanste vai citadele. To ar pagalmu savienojis labs tilts." /no I.M.Janelis "Latvijas muižu dārzi un parki" par Dundagas parku/.

Teritorija ietver:

- Esošo kāpņu pārbūvi, izveidojot invalīdu nobrauktuvi;
- Saliņas pastaigu takas izveidi;
- Ainaiskus skatu punktus ar esošās zemesdzes segumu;
- Ūdens ņemšanas vietas izveidi;
- Garšaugu - ārstniecības augu dārza izveidi.

SEGUMS

Izbūvēt jaunas kāpnes un invalīdu nobrauktuvi/uzbrauktuvi no betona bruģakmens. Uz pils saliņas izveidot celiņus no „Versaļas” seguma. Apkārt saliņai, pa perimetru, nogāzē izveidojot pastiprināta zālāja taku.

INFRASTRUKTŪRAS ELEMENTI

- Esošā tilta margās plānojams apgaismojums, kas izgaismos tiltu. (26.att).
- Ūdens ņemšanas vieta plānojama virs vertikālas konstrukcijas. Mūrētajā konstrukcijā – soli (22.att.).



22.att. Iespējamais ūdens ņemšanas vietas dizains.

- Zemes līmeņa apgaismojums plānojams salas stūros. Apgaismojuma mērķis – koku vainagu izgaismošana (23.att.). Parka apgaismojums pie kāpnēm, abās pusēs.



23. att. Iespējamais koku vainagu izgaismošanas veids.

- Saliņā uzstādāmi soli un atkritumu urnas (27.att.). Plānojami atšķirīgi soli (24.att.) uz zemeszemes pastaigu takas, kuriem vēlama vienkārša konstrukcija.

“19. gs ainavu parkos, laucēs, pastaigu ceļu malās bija novietoti soli “atpūtai un pārdomām”. Tie bija vienkāršas konstrukcijas, jo viena no tā laika vadošajām modes tendencēm bija atgriešanās pie dabas. “Visos zināmos attēlos soli parādīti ļoti vienkārši, pat primitīvi. Līdzīgi soli redzami arī 18. gs. paraugalbumos, tiesa gan – blakus citiem, daudz greznākiem un ērtākiem. Vietām albumos redzami arī no zarainām, it kā staigā sagatavotām kārtiņām taisīti soli. Tolaik to varēja ietekmēt sauklis par atgriešanos pie dabas...”/no I.M.Janelis “Latvijas muižu dārzi un parki”/.



24.att. Iespējamais solu veids uz takas.

APSTĀDĪJUMI

- Apstādījumos, kuri plānoti tuvu ūdens tilpnēm vēlams plānot mitrumu mīlošus augus. Piemēram: Sibīrijas īrisus /*Iris sibirica*/, Purva skalbes /*Iris pseudacorus* /, Baltos grimoņus /*Cornus alba*/, purenes/*Caltha palustris*/, baldriāņus/*Valeriana officinalis*/, tūsklapes/ *Petasites hybridus* / utt..
- Garšaugu - ārstniecības augu dārzā stādāmi augi, kuri vēsturiski auguši 17. – 18.gs ārstniecības dārzos.
- Pie ūdens ņemšanas vietas stādāma saldo ķiršu /Piemēram: *Cerasus avium* 'Iputj' vai 'Nord', vai 'Lapins'/ grupa.

4.DAĻA

Tās pamatuzdevums ir informācijas sniegšana par teritoriju un pirmā iespaida radīšana.

Teritorija ietver:

- Informācijas stenda laukuma izveidi;
- „Līkās muižas” fasādes apgaismošanu un labiekārtošanu;
- Strūklakas “Zvans” izveidi;

- Skatu platformas virs ledus pagraba izveidi;
- Interaktīva elementa "Vēja roze" ar egli izveidi;
- Pastaigu takas gar ūdenskrātuvi izveidi;
- Jauna stāvlaukuma izveidi un esošā stāvlaukuma pārkārtošanu;
- Esošo atkritumu konteineru vietas izveidi.

APSTĀDĪJUMI

- Apstādījumos, kuri plānoti tuvu ūdens tilpnēm vēlams plānot mitrumu mīlošus augus. Piemēram: Sibīrijas īrisus /*Iriss sibirica*/, Purva skalbes /*Iris pseudacorus*/, Baltos grimoņus /*Cornus alba*/, purenes /*Caltha palustris* /, baldriānus /*Valeriana officinalis*/, tūsklapes /*Petasites hybridus* / utt..
- Ap „Līkās muižu” apstādījumos vēlams plānot augus, kuri šai teritorijā varētu būt auguši vēsturiski, kombinējot ar mūsdienīgām šķirnēm un sugām. Piemēram: Peonijas /*Peonia sp.*/, dienziendes /*Hemerocallis sp.*/, hostas /*Hosta sp.*/, klājeniskos kadiķus / *Juniperus horizontalis*/, Baltijas efejas /*Hedera helix*/ utt..
- Grupās stādāmi skābie ķirši /*Cerasus vulgaris*/, irbeņlapu fizokarpi /*Physocarpus opulifolius*/, ceriņi /*Syringa vulgaris*/, filadelfi / *Philadelphus sp.*/.

SEGUMS

Metā paredzēts laukums ar informācijas stendu, ietves gar stāvlaukumu un „Līkās muižas” parādes puses celiņu izveide no bruģakmens seguma. Laukumam ap „Vēja rozi” un pastaigu takām plānojams „Versaļas” segums. Pastaigu takām gar ūdenskrātuvi segums - pastiprināta zālājs. Stāvlaukums izbūvējams no asfaltbetona seguma.

INFRASTRUKTŪRAS ELEMENTI

- Teritorijā izveidojams **informācijas stends**, kurā būtu informācija par teritoriju, plāns un/vai īss izklāsts par apskatāmajiem objektiem. Stendā var būt arī Dundagas iedzīvotājiem aktuāla informācija. Virs informācijas stenda – staba vēlams plānot **vēja rādītāju**, kurā attēlots stilizēts vai precīzs Dundagas novada ģerbonis.
- Pie informācijas stenda plānots stādīt egli (vai paredzēt vietu ik gadu uzstādāmai eglei), kura pildīs Ziemsvētku dekora funkcijas, ap egli plānot interaktīva elementa "Vēja roze" izveidi.
- Virs ledus pagraba izveidot **skatu platformu** ar soliem un uzstādīt lielgabalu (25.att.).



25.att. Hercoga Jēkaba laika lielgabals.

- Pie „Līkās muižas” uzstādīt **strūklaku “Zvans”**. Strūklakai plānot apgaismojumu.
- Esošai skatu platformai plānot margu apgaismojumu. Ja apgaismojumu plāno zaļā krāsā (26.att.), var uzsvērt teiku par “Zaļo jumpravu”.
- Visā teritorijā uzstādāmi soli un atkritumu urnas (27.att.).
- Vieta atkritumu konteineriem plānojama norobežota, ar sētu un atveramiem vārtiem.



26.att. Iespējamais margu apgaismojuma veids.



27.att. iespējamais sola dizains.

Neskaidrību gadījumā sazināties ar meta autoru tel. 29479712.